




Legenda

Lettelberterdijk

Bereikbaarheid

-  Open
-  Afgesloten
-  Omleiding

Brug

-  Afgesloten

Bronnen:
 Copyright © (2020), Topografische Dienst Kadaster, Ministerie BZk, Ministerie EZ, RWS, WUR, Alterra, Prorail,
 Provincie Drenthe, Provincie Groningen, St. Landelijk Fietsplatform, St. Wandelnet, Waterschap.

Zuidelijk Westerkwartier
 De Drie Polders

Omleiding Lettelberterdijk door aanleg gemaal

Datum: 18 mei 2020

pl20200508_0149

A3 - schaal 1:1.000

